

APROBAT,
PREȘEDINTE C.J.S.U. VRANCEA,
PREFECT

KANTY-CĂTĂLIN POPESCU



AVIZAT,

I.J.S.U. VRANCEA
„Anghel Saligny”
Inspector Sef,
FLAVIU CHIȘCOP



G.S.T. VRANCEA
Șef Grup de Suport Tehnic
Director S.G.A. Vrancea
ing. ȘTEFANIA FOTACHE



PLAN

DE APĂRARE ÎMPOTRIVA INUNDAȚIILOR,
GHETURILOR ȘI POLUĂRILOR ACCIDENTALE
al C.L.S.U. REGHIU

Președinte C.L.S.U.,

Primar,

MACOVEI RADUTA



2014 - 2017

CONTINUTUL PLANULUI LOCAL DE APARARE IMPOTRIVA INUNDATIILOR

1. Foaie de capat.
2. OPIS (cuprins).
3. Dispozitia primarului pentru CLSU si COAT.
4. Tabele componenta CLSU si COAT.
5. Hotararea de constituire si componenta serviciului voluntar pentru situatii de urgenta.
6. Dispozitia primarului pentru numirea *agentului de inundatii* și a **responsabililor pentru avertizarea populației din satele aparținătoare.**
7. Conventii incheiate pentru asigurarea apei, alimentelor, produse uz curent, utilaje necesare in situatii de urgenta.
8. Schema flux informational.
9. Date caracteristice pentru actiuni operative ale CLSU.
10. Masuri de aparare impotriva inundatiilor la nivel local.
11. Lista poduri si podete pe cursuri de apa.
12. Masuri generale care se iau in caz de poluare
13. Tabel stoc aparare.
14. Profil transversal prin albie si/sau dig pe care vor fi indicate COTELILE si FAZELILE de aparare.
15. Plan de situatie .

DISPOZITIE
Nr. 210 din 12 iulie 2012

Privind: Modificarea componentei Comitetului Local pentru Situatii de Urgenta Reghiu, judetul Vrancea

PRIMARUL COMUNEI REGHIU, JUDETUL VRANCEA,
avand in vedere :

-referatul prezentat de domnul Lepadatu Manuel, Seful Serviciului Voluntar pentru Situatii de Urgenta al comunei Reghiu, judetul Vrancea, inregistrat la nr. 1.830 din 06 iulie 2012 prin care propune modificarea componentei Comitetului Local pentru Situatii de Urgenta Reghiu, judetul Vrancea ca urmare a alegerii viceprimarului comunei Reghiu in sedinta de constituire a Consiliului local al comunei Reghiu, judetul Vrancea din data de 28 iunie 2012 ;

-prevederile Hotararii Guvernului Romaniei nr. 1.491/2004 pentru aprobarea Regulamentului-cadru privind structura organizatorica, atributiile, functionarea si dotarea comitetelor locale pentru situatii de urgenta si centrelor operative cu activitate temporara pentru situatii de urgenta ;

-prevederile art. 63 alin. 1 lit. (d) si alin. 1 lit. (c) din Legea nr. 215/2001 a Administratiei publice locale, republicata, cu modificarile si completarile ulterioare;

-in temeiul art. 68 alin. 1 din Legea nr. 215/2001 a Administratiei publice locale, republicata, cu modificarile si completarile ulterioare,

DISPUNE :

Art.1. Cu data prezentei dispozitii Comitetul Local pentru Situatii de Urgenta Reghiu, judetul Vrancea, va avea urmatoarea componenta :

1. **Macovei Raduta**, primarul comunei Reghiu-**Presedinte** ;
2. **Hagiu Cristea**, viceprimarul comunei Reghiu-**Vicepresedinte** ;
3. **Valisareanu Catalin-Georgel**, secretarul comunei Reghiu-**Secretar** ;
4. **Craciun Corneliu**, Seful Postului de Politie Reghiu-**Membru**;
5. **Marcu Dorina-Mirela**, Director Scoala Gimnaziala Sindrilari nr. 1-**Membru**.

Art.2. De comunicarea catre cei interesati a prevederilor prezentei dispozitii raspunde domnul Catalin-Georgel Valisareanu, secretarul comunei Reghiu.

PRIMARUL COMUNEI REGHIU,
RADUTA MACOVEI



DISPOZITIE
Nr. 25 din 28 februarie 2012

Privind: Modificarea componentei Comitetului Local pentru Situatii de Urgenta Reghiu, judetul Vrancea si a componentei Centrului Operativ cu Activitate Temporara pentru situatii de urgenta Reghiu, judetul Vrancea

PRIMARUL COMUNEI REGHIU, JUDETUL VRANCEA,

avand in vedere :

- referatul prezentat de domnul Catalin-Georgel Valisareanu, secretarul comunei Reghiu, judetul Vrancea, inregistrat la nr. 474 din 28 februarie 2012 prin care propune modificarea componentei Comitetului Local pentru Situatii de Urgenta Reghiu, judetul Vrancea si a componentei Centrului Operativ cu Activitate Temporara pentru situatii de urgenta Reghiu, judetul Vrancea ;
- prevederile Hotararii Guvernului Romaniei nr. 1.491/2004 pentru aprobarea Regulamentului-cadru privind structura organizatorica, atributiile, functionarea si dotarea comitetelor locale pentru situatii de urgenta si centrelor operative cu activitate temporara pentru situatii de urgenta ;
- prevederile art. 63 alin. 1 lit. (d) si alin. 1 lit. (c) din Legea nr. 215/2001 a Administratiei publice locale, republicata, cu modificarile si completarile ulterioare;
- in temeiul art. 68 alin. 1 din Legea nr. 215/2001 a Administratiei publice locale, republicata, cu modificarile si completarile ulterioare,

DISPUNE :

Art.1. Cu data prezentei dispozitii Comitetul Local pentru Situatii de Urgenta Reghiu, judetul Vrancea, va avea urmatoarea componenta, dupa cum urmeaza :

1. **Macovei Raduta**, primarul comunei Reghiu-**Presedinte** ;
2. **Nemut Neculai**, viceprimarul comunei Reghiu-**Vicepresedinte** ;
3. **Valisareanu Catalin-Georgel**, secretarul comunei Reghiu-**Secretar** ;
4. **Craciun Corneliu**, Seful postului de politie Reghiu-**Membru**;
5. **Marcu Dorina-Mirela**, Director Scoala Gimnaziala Sindrilari nr. 1 **Membru**.

Art.2. Cu data prezentei dispozitii Centrul Operativ cu Activitate Temporara pentru situatii de urgenta Reghiu, judetul Vrancea, va avea urmatoarea componenta, dupa cum urmeaza :

1. **Valisareanu Catalin-Georgel**, secretarul comunei Reghiu-**Seful C.O.A.T.** ;
2. **Chipaila Dumitru**, referent social Primaria comunei Reghiu-**Membru**;
3. **Calinoiu Tanta**, agent agricol Primaria comunei Reghiu-**Membru**;
4. **Mocanu Lucian**, referent urbanism Primaria comunei Reghiu-**Membru**;
5. **Nemut Ionel**, casier Primaria comunei Reghiu-**Membru**;

Art.3. De comunicarea catre cei interesati a prevederilor prezentei dispozitii raspunde domnul Catalin-Georgel Valisareanu, secretarul comunei Reghiu, judetul Vrancea.

PRIMARUL COMUNEI REGHIU,
RADUTA MACOVEI



Catalin-Georgel Valisareanu,
Secretarul comunei Reghiu,
Catalin-Georgel Valisareanu

Comitetul Local pentru Situații de Urgență Reghiu

Tabelul nominal al componentei
Comitetului Local pentru Situații de Urgență

Pericada de plan
2014 - 2017

Nr. crt.	NUMELE și PRENUMELE	FUNCTIA		ADRESA		
		IN COMISIE (SECRETARIAT)	LA LOCUL DE MUNCA	DE LA LOCUL DE MUNCA: LOCALITATE, STR., NR., TELEF., FAX	DE LA DOMICILIU: LOCALITATE, STR., NR., TELEFON	MAIL
0	1	2	3	4	5	6
1	MACOVEI RADUTA	PREȘEDINTE	PRIMAR	PRIMĂRIE - 0237/631010	0766470618	-
2	HAGIU CRISTEA	LOCȚITOR	VICEPRIMAR	PRIMĂRIE - 0237/631010	0761362352	-
3	VALISĂREANU CATALIN	SECRETAR	SECRETAR	PRIMĂRIE - 0237/631010	0762355686	Secretarul1@yahoo.com
4	CRĂCIUN CORNELIU	MEMBRU	ȘEF. POST	POST POL. REGHIU 0237/ 631011	0760149844	-
5	MARCU DORINA MIRELA	MEMBRU	Director Șc. Gimn. Șindrilari nr. 1	Șc.Șindrilari nr.1- 0237/ 631017	0761997981	samsindrilari@yahoo.com

VERIFICAT
PRIMAR,

MACOVEI RĂDUȚĂ



ÎNTOCMIT
ȘEF SVSU,

LEPĂDATU MANUEL

Comitetul Local pentru Situații de Urgență Reghiu

Tabelul nominal al componenței
Centrului Operativ cu Activitate Temporară

Perioada de plan
2014 -2017

Nr. crt.	NUMELE și PRENUMELE	FUNCTIA		A D R E S A		
		IN COMISIE (SECRETARIAT)	LA LOCUL DE MUNCA	DE LA LOCUL DE MUNCA: LOCALITATE, STR., NR., TELEF., FAX	DE LA DOMICILIU: LOCALITATE, STR., NR., TELEFON	MAIL
0	1	2	3	4	5	6
1	VALISĂREANU CĂTĂLIN	ȘEF C.O.A.T.	SECRETAR	PRIMĂRIE- 0237/ 631010	REGHIU -0762355686	Secretarull@yahoo.com
2	CHIPĂILĂ DUMITRU	MEMBRU	Ref.Social	PRIMĂRIE- 0237/ 631010	REGHIU -0769637748	-
3	CĂLINOIU TANȚA	MEMBRU	Ag. Agricol	PRIMĂRIE- 0237/ 631010	REGHIU -0766076113	-
4	MOCANU LUCIAN	MEMBRU	REF.URBANISM	PRIMĂRIE- 0237/ 631010	REGHIU -0763041701	-
5	NEMUȚ IONEL	MEMBRU	CASIER	PRIMĂRIE- 0237/ 631010	REGHIU -0720205578	-

VERIFICAT
PRIMAR,

MACOVEI RĂDUȚĂ




ÎNTOCMIT
ȘEF SVSU,

LEPĂDATU MANUEL



ROMANIA
JUDETUL VRANCEA
CONSILIUL LOCAL AL COMUNEI REGHIU

HOTARARE
Nr. 19 din 26 august 2009

Privind: Aprobarea unui nou Regulament de organizare si functionare a Serviciului Voluntar pentru Situatii de Urgenta Reghiu

CONSILIUL LOCAL AL COMUNEI REGHIU, JUDETUL VRANCEA,
intrunit in sedinta ordinara la data de 26 august 2009,

avand in vedere:

- expunerea verbala de motive prezentata de domnul Macovei Raduta, primarul comunei Reghiu, prin care propune adoptarea proiectului de hotarare privind aprobarea unui nou Regulament de organizare si functionare a Serviciului Voluntar pentru Situatii de Urgenta Reghiu ;
- referatul prezentat de domnul Lepadatu Manuel, Seful Serviciului Voluntar pentru Situatii de Urgenta Reghiu, inregistrat la nr. 2682 din 20 august 2009, prin care propune aprobarea unui nou Regulament de organizare si functionare a Serviciului Voluntar pentru Situatii de Urgenta Reghiu ;
- anexa la procesul-verbal de control nr. 41/14.08.2009 incheiat de Inspectoratul pentru Situatii de Urgenta "Anghel Saligny" al judetului Vrancea, respectiv situatia intocmirii documentelor de organizare, desfasurare si conducere a activitatii Serviciului voluntar pentru situatii de urgenta Reghiu, nr. crt. 2 ;
- hotararea Consiliului local al comunei Reghiu nr. 24/07 decembrie 2005 privind aprobarea Regulamentului de organizare si functionare a Serviciului voluntar pentru situatii de urgenta al comunei Reghiu;
- avizul favorabil al comisiei de specialitate a Consiliului local al comunei Reghiu; judetul Vrancea pentru agricultura, protectia mediului, economico-financiara, amenajarea teritoriului si urbanism privind proiectul de hotarare mai sus mentionat ;
- prevederile art. 15 din Legea nr. 481/2004 privind protectia civila, republicata, cu modificarile si completarile ulterioare;
- prevederile art. 2 din Ordinul nr. 718/2005 a ministrului Administratiei si Internelor pentru aprobarea Criteriilor de performanta privind structura organizatorica si dotarea serviciilor voluntare pentru situatii de urgenta si ale art. 19 din anexa la Ordinul anterior mentionat ;
- prevederile art. 36 alin. 2 lit. (d) si ale alin. 6 lit. (a) punctul 8 din Legea nr. 215/2001 a Administratiei publice locale, republicata, cu modificarile si completarile ulterioare;
- in temeiul art. 45 alin. 1 din Legea nr. 215/2001 a Administratiei publice locale, republicata, cu modificarile si completarile ulterioare,

HOTARASTE:

Art.1. Se aproba noul Regulament de organizare si functionare a Serviciului Voluntar pentru Situatii de Urgenta Reghiu, judetul Vrancea, in forma si conform anexei la prezenta hotarare, ce face parte integranta din aceasta.

Art.2. Cu data prezentei hotararea Consiliului local al comunei Reghiu, judetul Vrancea nr. 24/07 decembrie 2005 privind aprobarea Regulamentului de organizare si functionare a Serviciului voluntar pentru situatii de urgenta al comunei Reghiu isi inceteaza aplicabilitatea.

Art.3. De aducerea la indeplinire a prevederilor prezentei hotarari raspunde primarul comunei Reghiu, prin si impreuna cu Seful Serviciului voluntar pentru situatii de urgenta Reghiu.

Art.4. De aducerea la cunostinta celor interesati a prevederilor prezentei hotarari raspunde secretarul comunei Reghiu, domnul Catalin Valisareanu.

PRESEDINTE DE SEDINTA,

NEMUT NECULAI



Contrasemneaza,
Secretarul comunei Reghiu
Catalin Valisareanu

*Completat cu originalul,
Nemut Neculai,*

ROMÂNIA
JUDEȚUL VRANCEA
PRIMĂRIA COMUNEI REGHIU

TABEL NOMINAL
CU PERSONALUL ÎNCADRAT ÎN SERVICIUL VOLUNTAR PENTRU
SITUAȚII DE URGENȚĂ REGHIU

Nr. Crt.	NUMELE ȘI PRENUMELE	FUNCȚIA ÎN STRUCTURILE S.V.S.U.	ADRESA	OBS.
1	LEPĂDATU MANUEL	Șef serviciu	Reghiu	
COMPARTIMENT PREVENIRE				
1	Nemuț S. Ionel		Ursoaia	
2	Bejenaru I. Ștefan		Șindrilari	
3	Maftai Gheorghe		Raiuți	
4	Mocanu Iulian		Val. Milcovului	
5	Hanu I. Stelian		Farcas	
6	Chipăilă Radu		Piscu Reghiului	
7	Mocanu Ionel		Șindrilari	
8	Vîlcu Florin		Ursoaia	
ECHIPA CERCETARE CĂUTARE				
1	Vlaicu Ionel		Farcas	
2	Tudorache Fănel		Șindrilari	
ECHIPA TRANSMISIUNI ALARMARE				
1	Pepene Lili		Reghiu	
2	Dobrin Daniel		Reghiu	
GRUPA DE ȘTINS INCENDIU				
1	Bouroș Ionel		Val. Milcovului	
2	Zară I. Ion		Răiuț	
3	Acatrinei Radu		Farcas	
4	Marin T. Gheorghe		Șindrilari	
5	Marin T. Stoica		Șindrilari	
6	Dobre R. Iulian		Șindrilari	
GRUPA DEBLOCARE SALVARE				
1	Lal Florin		Șindrilari	
2	Auței I. Săndel		Șindrilari	
3	Hagiu Fănică		Șindrilari	
4	Alexandroiu Ion		Șindrilari	
5	Zară Gheorghe		Șindrilari	
6	Maftai Șerbănel		Șindrilari	
GRUPĂ MEDICALĂ				
1	Dr. Berechet Ion Claudiuș		Focșani	
2	Stratulat Rodica		Șindrilari	

GRUPĂ DE EVACUARE

1	Valisăreanu Ionuț		Ursoaia	
2	Miron N. Costel		Farcaș	
3	Pîrvu Nică		Farcaș	
4	Moldoveanu I. Damian		Șindrilari	
GRUPA SANITAR VETERINARĂ				
1	Ciubulschi Gheorghe		Focșani	
2	Vlaicu Toader		Reghiu	
3	Mocanu Daniel		Șindrilari	
GRUPA LOGISTICĂ				
1	Chipăilă I. Dumitru		Reghiu	
2	Benga I. Ștefan		Farcaș	

Întocmit, Șef .S.V.S.U
LEPĂDATU MANUEL



ROMANIA
JUDETUL VRANCEA
PRIMARUL COMUNEI REGHIU

Avizat pentru legalitate,
Secretarul comunei Reghiu,
Catalin-Georgel Valisarcanu

DISPOZITIE
Nr. 169 din data 03 septembrie 2013

Privind desemnarea domnului Lepadatu Manuel, Seful Serviciului voluntar pentru situatii de urgenta Reghiu, agent de inundatii

PRIMARUL COMUNEI REGHIU, JUDETUL VRANCEA,

avind în vedere:

- prevederile art.29,alin.2 din Ordinul nr. 192/1422/2012 pentru aprobarea Regulamentului privind gestionarea situatiilor de urgenta generate de inundatii, fenomene meteorologice periculoase, accidente la constructii hidrotehnice, poluare accidentale pe cursurile de apa si poluare marine in zona costiera;
- in temeiul art.68,alin.1 din Legea nr.215/2001, privind administratia publica locala, republicata, cu modificarile si completarile ulterioare, emit urmatoarea

DISPOZITIE:

Art.1. - Se desemnează domnul Lepadatu Manuel, Seful Serviciului voluntar pentru situatii de urgenta Reghiu, judetul Vrancea, agent de inundatii.

Art.2. - Domnul Lepadatu Manuel va exercita atributiile prevazute de art. 29, alin.2, lit:c,d,e,h din Ordinul comun 192/1422/2012.

Art.3. - Prezenta dispozitie se comunica:

- Institutiiei Prefectului - Judetului Vrancea;
- Inspectoratului pentru Situatiile de Urgenta „ Anghel Saligny” al judetului Vrancea;
- Domnului Lepadatu Manuel, persoana desemnata;

PRIMARUL COMUNEI REGHIU,
RADUTA MACOVEI



PRINCIPALELE ATRIBUȚII ALE AGENTULUI DE INUNDAȚII:

- Întocmește și actualizează planurilor locale de apărare împotriva inundațiilor;
- Elaborează și transmite rapoartele operative și de sinteză de la nivelul primăriilor;
- Organizează periodic acțiuni de conștientizare a populației asupra riscului la inundații;
- Asigură afișarea în locuri publice a semnificației codurilor de culori pentru avertizările meteorologice și hidrologice și a semnificației semnalelor acustice de alarmare a populației;
- Colaborează permanent cu agenții hidrotehnici ai A.N.A.R. în ceea ce privește starea construcțiilor hidrotehnice și a cursurilor de apă de pe raza localităților, precum și efectele inundațiilor;

DISPOZITIE
Nr. 174 din 23 septembrie 2013

Privind: Desemnarea responsabililor pentru avertizarea populatiei din satele apartinatoare comunei Reghiu, judetul Vrancea, potrivit schemei fluxului informational in cazul producerii unor situatii de urgenta

PRIMARUL COMUNEI REGHIU, JUDETUL VRANCEA,
avand in vedere :

- referatul prezentat de domnul Lepadatu Manuel, Seful Serviciului voluntar pentru situatii de urgenta Reghiu, judetul Vrancea, inregistrat la numarul 3.815 din 19 septembrie 2013, prin care propune desemnarea responsabililor pentru avertizarea populatiei din satele apartinatoare comunei Reghiu, judetul Vrancea, potrivit schemei fluxului informational in cazul producerii unor situatii de urgenta;

- informarea emisa de Sistemul de Gospodarire a Apelor Vrancea privind reactualizarea planurilor locale de aparare impotriva inundatiilor pentru perioada 2014-2017 ;

- Hotarare Guvernului nr. 846/2010 pentru aprobarea Strategiei nationale de management al riscului la inundatii pe termen mediu si lung ;

- prevederile art. 63 alin. 1 lit. (d) si alin. 5 lit. (b) din Legea nr. 215/2001 a Administratiei publice locale, republicata, cu modificarile si completarile ulterioare ;

- in temeiul art. 68 alin. 1 din Legea nr. 215/2001 a Administratiei publice locale, republicata, cu modificarile si completarile ulterioare,

DISPUNE :

Art.1. Se desemneaza responsabilii pentru avertizarea populatiei din satele apartinatoare comunei Reghiu, judetul Vrancea, potrivit schemei fluxului informational in cazul producerii unor situatii de urgenta, dupa cum urmeaza:

1. Vlaicu Toader, consilier local, in satelc Reghiu si Piscul Reghinului;
2. Calinoiu Toader, consilier local, in satul Valea Milcovului ;
3. Valisareanu Ionut, referent cultural, in satul Ursoaia;
4. Maftai Gheorghe, consilier local, in satele Raiuti, Farcas si Igheaburi;
5. Dumitrascu Ionel, consilier local, in satul Sindritari, catuncle Podul Capatanului, Poienita, Dorofitari, Leurgioara Mare si Leurgioara Mica ;
6. Pepine Lucica, consilier locale, in satul Sindritari, catuncle Milcovulul, Vaca, Botul Calului si Scorus.

Art.2. De comunicarea catre cei interesati a prevederilor prezentei dispozitii raspunde domnul Catalin-Georgel Valisareanu, secretarul comunei Reghiu, judetul Vrancea.

PRIMARUL COMUNEI REGHIU,
RADUTA MACOVEI



Confirma cu originalul!

ROMÂNIA
JUDEȚUL VRANCEA
PRIMĂRIA COMUNEI REGHIU
Tel/fax 0237/631010
Nr 698 din 26/02/2013

CONVENȚIE

Încheiată între Primăria Comunei Reghiu (Comitetul Local Pentru Situații de Urgență) reprezentată prin Primar Răduță Macovei președintele C.L.S.U. Reghiu și d-na Miron Tudorița în calitate de patron al S.C.ROUA COM SRL REGHIU.

În baza Ordinului M.A.I. nr. 1184/06.02.2006 privind întocmirea planului de evacuare a populației, se încheie prezenta convenție în vederea desfășurării operative a activității de evacuare a populației din comuna Reghiu în caz de situații de urgență (inundații, cutremure, epidemii, epizotii, etc.) în baza căreia solicitam următoarele categorii de servicii :

Să aprovizioneze prin magazinele sale conform unui grafic stabilit de primăria comunei Reghiu cu produse alimentare, produse industriale de strictă necesitate și să le pună la dispoziția Comitetului Local pentru Situații de Urgență al comunei Reghiu.

Convenția se va pune în aplicare la solicitarea C.L.S.U. al comunei Reghiu atunci când pe raza localității apar situații de urgență care necesită desfășurarea activităților de evacuare.

Mijloacele solicitate se vor prezenta la sediul Primăriei Reghiu (sau într-un alt loc ce va fi precizat în momentul solicitării) în interval de maxim 1 (una) oră de la solicitarea făcută de C.L.S.U. Reghiu

Obligații ale C.L.S.U. Reghiu :

- la terminarea activităților de evacuare se obligă să plătească, în termen de 30 de zile, costurile serviciilor prestate de către persoana fizică/juridică.

Obligațiile prestatorului :

- să asigure în timpul și la locul stabilit serviciile solicitate, în stare de operativitate ;
- să stabilească în mod corect contravaloarea serviciilor prestate.

Nerespectarea prezentei convenții de către una dintre părți duce la dreptul de a intenta acțiuni în instanță.

Președinte C.L.S.U. REGHIU
PRIMAR, RĂDUȚĂ MACOVEI

PRESTATOR,
S.C.ROUA COM SRL REGHIU
MIRON TUDORIȚA



Conținutul este originalul,
Macovei Răduță
PRIMĂRIA
Vrancea - Comuna Reghiu



ROMÂNIA
JUDEȚUL VRANCEA
PRIMĂRIA COMUNEI REGHIU
Tel/fax 0237/631010
Nr 699 din 26 / 02 / 2013

CONVENȚIE

Încheiată între Primăria Comunei Reghiu (Comitetul Local Pentru Situații de Urgență) reprezentată prin Primar Răduță Macovei președintele C.L.S.U. Reghiu și d-na Macovei Luminița în calitate de patron al S.C.LIMSILVA FOREST SRL REGHIU.

În baza Ordinului M.A.I. nr. 1184/06.02.2006 privind întocmirea planului de evacuare a populației, se încheie prezenta convenție în vederea desfășurării operative a activității de evacuare a populației din comuna Reghiu în caz de situații de urgență (inundații, cutremure, epidemii, epizotii, etc.) în baza căreia solicitam următoarele categorii de servicii:

Să pună la dispoziția Comitetului Local pentru Situații de Urgență Reghiu mijloace și utilaje necesare desfășurării acțiunilor de evacuare în cazul producerii unor situații de urgență la nivelul localității Reghiu.

Convenția se va pune în aplicare la solicitarea C.L.S.U. al comunei Reghiu atunci când pe raza localității apar situații de urgență care necesită desfășurarea activităților de evacuare.

Mijloacele și utilajele solicitate se vor prezenta la sediul Primăriei Reghiu (sau într-un alt loc ce va fi precizat în momentul solicitării) în interval de maxim 1 (una) oră de la solicitarea făcută de C.L.S.U. Reghiu.

Obligații ale C.L.S.U. Reghiu:

- la terminarea activităților de evacuare se obligă să plătească, în termen de 30 de zile, costurile serviciilor prestate de către persoana fizică/juridică.

Obligațiile prestatorului:

- să asigure în timpul și la locul stabilit serviciile solicitate, în stare de operativitate;
- să stabilească în mod corect contravaloarea serviciilor prestate.

Nerespectarea prezentei convenții de către una dintre părți duce la dreptul de a intenta acțiunea în instanță.

Președinte C.L.S.U. REGHIU

PRIMAR, RĂDUȚĂ MACOVEI

PRESTATOR,

S.C.LIMSILVA FOREST SRL REGHIU
MACOVEI LUMINIȚA



COMITETUL JUDEȚEAN PENTRU SITUAȚII DE URGENȚĂ PREFECTURA JUDEȚULUI VRANCEA – tel./fax 0237234000 / 0237615919	
<p>Grupul de Suport Tehnic pentru gestionarea situațiilor de urgență generate de inundații, fenomene meteorologice periculoase, accidente la construcții hidrotehnice și poluări accidentale prin S.G.A. VRANCEA tel. 0237227800 / 227899; fax 0237221345 e-mail: dispecer@sgavn.das.rowater.ro</p>	<p>Centru Operațional al Inspectoratului pentru Situații de Urgență „Anghel Saligny” – I.S.U. VRANCEA Secretariatul Tehnic Permanent al Comitetului Județean pentru Situații de Urgență tel.0237611212; fax 0237625701 e-mail:dispecer.vn@igsu.ro</p>

**C.M.R.
Moldova
0232216426**

Comitetul local pentru situații de urgență REGHIU	
PRIMĂRIE telefon : 0237/ 63 10 10. fax : 0237/ 63 10 10 e-mail : primar@reghiu.primarievn.ro web :	POLIȚIE LOCALĂ telefon : 0237/ 631011

- | Obiective locale |
|--|
| - Balastiere:- 0
- Acumulari:- 0
- Surse locale poluare:-0 |

Stația hidrologică FOCSANI
Tel/ fax: 0237227800 / 221345 e.mail : shvn@das.rowater.ro

Postul pluviometric
..... mobil :

Stația hidrometrică REGHIU
0237631024

- | |
|--|
| Agenți economici cu care sunt încheiate convenții de colaborare în vederea asigurării mijloacelor de intervenție, apă minereală și produse alimentare pentru persoanele sinistrate |
| - S.C.LIMSILVA FORESTSRL REGHIU.
- S.C.ROUA COM SRL REGHIU |

Sat REGHIU Vlaicu Toader
Tel. 0765867864
- Telefonie, mobila - Clopotele de la biserica - Curier

Sat SINDRILARI Dumitrascu Ionel
Tel.0769369398
Pepene Lucica
Tel. 0765434588
- Sirena - Telefonie fixa, mobila - Clopotele de la biserica - Curier

Sat VALEA MILCOVULUI Calinoiu Toader
Tel 0726177599
- Telefonie mobila - Clopotele de la biserica - Curier

VERIFICAT, PREȘEDINTELE COMITETULUI LOCAL PRIMAR MACOVEI RADUTA	ÎNTOCMIT, ȘEF SERVICIU VOLUNTAR S.U. LEPADATU MĂȘTEI
--	--



COMITETUL LOCAL PENTRU SITUATII DE URGENTA REGHIU																	
DATE CARACTERISTICE PENTRU ACTIUNI OPERATIVE ALE COMITETELOR LOCALE PENTRU SITUATII DE URGENTA																	
Nr. crt.	Cod SIRDITA	SATE APARTINATOARE	CURS DE APA/tonite cursurile de apa de pe raza localitatii (permanente sau nepermanente), formajuni torcujale	SURSE DE RISC la inundatii: revarsari cursuri de apa, activare formajuni terenjiale, avarii si accidente la constructii hidrotehnice (diguri, baraje, ape interne	NUMAR TELEFON si FAX,e-mail la primarie, post de politie, scoala, etc	Amplasament static hidrometrica locala	Marimi locale de aparare			Amplasament static hidrometrica avertizoare	Marimi de aparare avertizoare			Timpul de propagare a viiturilor sau de concentrare a precipitatilor periculoasr de la postul pluviometric la obiectiv	OBIECTIVE ARLATE IN ZONE DE RISC LA INUNDATII SI ACCIDENTE LA CONSTRUCTII HIDROTEHNICE	LUCRARI HIDROTEHNICE DE APARARE EXISTENTE caracteristici tehnice/cursul de apa pe care sunt amplasate. DEȚINĂTOR	ASIGURARILE DE CALCUL/REALE ALE CONSTRUCTIILOR HIDROTEHNICE EXISTENTE, CU DERBELE APERENTE
							CA	CI	CP		CA	CI	CP				
0	1	2	3	4	5	6	7	8	9	10	11	12	13	14	15	16	17
1	177548	VALEA MILCOVULUI	Milcov	-revarsare -eroziuni	Primarie 0237625417 Politie 0237625379 Şc. generală 0237627769	Reghiu	225	275	325	-	-	-	-	-	- 1 km DN - 2 ha teren agr.	-	-
			tr.Chiciurea	-scurgeri de pe versanti		-	-	-	-	-	-	-	-	-	-	- 2 gospodării	-
2	177502	PISCU REGHIULUI	Reghiu	-revarsare -eroziuni		-	-	-	-	-	-	-	-	-	- 1,5 km DC	-	-
3	177478	REGHIU	Milcov	-revarsare -eroziuni		Reghiu	225	275	325	-	-	-	-	-	- 1 pod - 1 punte pietonala - 1 km DN - 6 stalpi retea el.	- Regularizare pr. Milcov la Reghiu L = 0,1 km An PIF = 1988 (S.G.A. Vn)	-
			Reghiu	-revarsare -eroziuni	-	-	-	-	-	-	-	-	-	-	- 2 gospodarii - 1 podet - 1,5 km DC - 3,0 km DS - 1,5 km retea apa	-	-
4	177520	SINDRILARI	Milcov	-revarsare -eroziuni		Reghiu	225	275	325	-	-	-	-	-	- 16 gospodării - 1 obiectiv ec. - 4 puni pietonale - 1 km DN - 4 stalpi retea el. - 0,2 km retea apa - 3 ha teren agr.	-	-
			Milcovel	-revarsare -eroziuni	-	-	-	-	-	-	-	-	-	-	- 8 gospodării - 1 obiectiv soc. - 1 obiectiv ec. - 1 podet - 1 punte pietonala - 2,5 km DC	-	-
5	177539	URSOAIA	Paraul Porcului	-revarsare -eroziuni		-	-	-	-	-	-	-	-	-	- 1,0 km DC	-	-
Nota		Cod galben - CA = COTA DE ATENTIE ; Cod portocaliu - CI = COTA DE INUNDATIE; Cod rosu, CP = COTA DE PERICOL; FI, FII, FIII la diguri si chejuri (definitie) Zonile inundabile se stabilesc prin studii hidrologice pentru posibilitati de depasire ale cotelor maxime in functie de importanta obiectivelor sau in lipsa acestora prin materializarea nivelului maxim istoric cunoscute															

PRESEDINTE COMITET LOCAL PENTRU SITUATII DE URGENTA
PRIMAR
RADUTA MACOVEI

MASURI DE APARARE IMPOTRIVA INUNDATIILOR LUATE LA NIVEL LOCAL

<p>MASURI PREVENTIVE</p>	<p>MASURI LA PROGNOZAREA SI PE TIMPUL FENOMENULUI HIDROMETEOROLOGIC „COD GALBEN”</p> <p>-cota de atentie (CA)</p> <p>-faza I de aparare la diguri(nivelul apei ajunge la piciorul taluzului exterior al digului pe 1/3 din lungimea acestuia);</p> <p>- faza I de aparare la gheturi (cand gheata se desprinde si sloiurile se scurg pe cursul de apa);</p>	<p>MASURI LA PROGNOZAREA SI PE TIMPUL FENOMENULUI HIDROMETEOROLOGIC „COD PORTOCALIU”</p> <p>-cota de inundatie (CI)</p> <p>-faza a II- a de aparare la diguri (nivelul apei ajunge la jum atatea inaltimii dintre cota fazei I si cea a fazei a III-a de aparare);</p> <p>-faza a II - a de aparare la gheturi (cand sloiurile de gheata formeaza ingramadiri);</p>	<p>MASURI LA PROGNOZAREA SI PE TIMPUL FENOMENULUI HIDROMETEOROLOGIC „COD ROSU”</p> <p>- cota de pericol (CP)</p> <p>- faza a III – a la diguri ;</p> <p>-faza a III-a de aparare la gheturi ;</p>	<p>MASURI DUPA IESIREA DIN DISPOZITIVUL DE APARARE</p> <p>MASURI DE REFACERE</p>	<p>Formatii de interventii alcatuite din localnici</p> <p>(vor fi alcatuite numai din persoane apte pentru actiunile de interventie operativa si se vor reactualiza ori de cate ori este necesar)</p>	<p>Responsabili cu actiunile de aparare</p> <p>-nominalizarea responsabililor pt evac. populatiei si asig. spatiilor.de cazare temporara;</p> <p>-nominaliz.pers care asigura permanenta la primarie pe timpul producerii fenom. hidrometeo periculoase ;</p> <p>-nominalizarea responsabililor care asigura intocmirea rapoartelor zilnice operative si transmiterea lor la G.S.T. și I.J.S.U. Vrancea (se vor reactualiza ori de cate ori este nevoie)</p>
1	2	3	4	5	6	7
<p>1.Organizarea fluxului informational pentru avertizarea-alarmarea populatiei din zonele de risc la inundatii;</p> <p>2.Numirea si instruirea personalului care asigura alarmarea populatiei din satele apartinatoare si a personalului responsabil pentru actionarea echipamentelor de alarmare;</p> <p>3.Stabilirea personalului si conditiilor necesare pentru instituirea serviciului de permanenta la sediul primariei;</p> <p>4.Realizarea, intretinerea, functionarea legaturilor si asigurarea mijloacelor de instiintare, avertizare si alarmare, in situatii de inundatii;</p> <p>5.Asigurarea sistemului de comunicatii intre Comitetul Local pentru Situatii de Urgenta si Centrul Operational Județean al Inspectoratului pentru Situatii de Urgenta Județean, precum si cu Centrul Operativ al Sistemului de Gospodarie a Apelor;</p> <p>6.Elaborarea, avizarea si aprobarea Planului local de aparare impotriva inundatiilor, gheturilor si poluarilor accidentale;</p> <p>7.Identificarea tuturor surselor de risc la inundatii aflate pe raza unitatii administrativ - teritoriale(reversari cursuri de apa, scurgeri de pe versanti, poduri cu sectiuni subdimensionate, ape interne) si evidentierea lor in Planul local de aparare impotriva inundatiilor;</p> <p>8.Cuprinderea in Planul local de aparare impotriva inundatiilor a elementelor strict necesare din Planul de actiune in caz de accidente la baraj;</p> <p>9.Intocmirea si actualizarea Planului de evacuare a</p>	<p>La prognozarea COD GALBEN</p> <p>1.Instituirea permanentei la sediul primariei cu personal instruit, in vederea primirii instiintarilor, prognozelor si avertizarilor hidrometeorologice;</p> <p>2.Asigurarea functionarii fluxului informational intre Comitetul Local pentru Situatii de Urgenta si Centrul Operational Județean al Inspectoratului pentru Situatii de Urgenta Județean, precum si cu Centrul Operativ al Sistemului de Gospodarie a Apelor;</p> <p>3.Avertizarea populatiei si a obiectivelor din zonele de risc la inundatii, cauzate in principal de scurgeri de pe versanti si reversari ale unor cursuri de apa;</p> <p>4.Informarea populatiei cu privire la masurile urgente care trebuie aplicate;</p>	<p>La prognozarea COD PORTOCALIU</p> <p>1.Instituirea permanentei la sediul primariei;</p> <p>2.Asigurarea functionarii fluxului informational intre Comitetul Local pentru Situatii de Urgenta si Centrul Operational al Inspectoratului pentru Situatii de Urgenta Județean, precum si cu Centrul Operativ al Sistemului de Gospodarie a Apelor;</p> <p>3.Avertizarea/alarmarea populatiei si a obiectivelor din zonele de risc la inundatii de pe raza unitatii administrativ – teritoriale;</p> <p>4.Informarea populatiei cu privire la masurile urgente care trebuie aplicate;</p> <p>5.Indepartarea materialului leros si a deseurilor din altiile si de pe malurile cu surilor de apa si asigurarea scurgerii apelor pluviale prin santuri si rigole;</p>	<p>La prognozarea COD ROȘU</p> <p>1.Instituirea permanentei la sediul primariei;</p> <p>2.Asigurarea functionarii fluxului informational intre Comitetul Local pentru Situatii de Urgenta si Centrul Operational al Inspectoratului Județean, precum si cu Centrul Operativ al Sistemului de Gospodarie a Apelor;</p> <p>3.Convocarea in sedinte extraordinare a Comitetului Local pentru Situatii de Urgenta, imediat dupa primirea avertizarilor si ori de cate ori se impune;</p> <p>4.Avertizarea/alarmarea populatiei si a obiectivelor din zonele de risc la inundatii, de pe raza unitatii administrativ – teritoriale;</p> <p>5.Informarea populatiei cu privire la masurile urgente care trebuie aplicate;</p>	<p>1.Constituirea Comisiei locale pentru evaluarea pagubelor produse de inundatii.</p> <p>2.Informarea populatiei asupra masurilor care trebuie aplicate.</p> <p>3.Coordonarea de interventie pentru inlaturarea efectelor inundatiilor.</p> <p>4.Realizarea masurilor de evacuare a apei provenite din reversari, infiltratii si din precipitatie.</p> <p>5.Adoptarea masurilor de salubritate a surselor si instalatiilor de alimentare cu apa si a terenurilor care au fost afectate</p> <p>6.Adoptarea masurilor pentru refacerea infrastructurii afectate (cailor de comunicatie si a podurilor, refacerea liniilor de telecomunicatii si de energie electrica, a</p>	<p>Sat Val. Milcovului</p> <p>- Vlăicu Toader</p> <p>- Căinoiu Toader</p> <p>- Vlăicu Ion</p> <p>- Mocanu Valentin</p> <p>Sat Reghiu</p> <p>- Chpaila Dumitru</p> <p>- Gîrgea Maricel</p> <p>- Maftciu Ionica</p> <p>- Dobrin Daniel</p> <p>Sat Sîndrilari</p> <p>- Hagi Fanica</p> <p>- Mișon Nicusor</p> <p>- Hagi Catalin</p> <p>- Zăra Gheorghe</p>	<p>Responsabilii pt evac. populatiei si asig.spatiilor de cazare temporara:</p> <p>- CRACIUN CORNELIU</p> <p>- HAGIU CRISTEA</p> <p>Pers. care asigura permanenta la primarie pe timpul producerii fenom. hidrometeo periculoase :</p> <p>- CHIRIAC LIVIU</p> <p>- CALINOIU TANTA</p> <p>- NEMUT IONEL</p> <p>Responsabilii care asigura intocmirea rapoartelor zilnice operative si transmiterea lor la GST (S.G.A. Vrancea) si I.J.S.U. Vrancea:</p> <p>- Valisarcanu Catalin</p> <p>- Lepadatu Manucl</p> <p>Semnalul folosit pentru alarmarea populatiei :</p> <p>Sirenă</p> <p>Telefonie fixa,mobila</p> <p>Clopoțele bisericilor</p>

<p>populatiei si bunurilor materiale in situatii de urgenta;</p> <p>10.Stabilirea necesarului de materiale si mijloace de interventie, in conformitate cu prevederile Anexei nr.12 la Regulamentul privind gestionarea situatiilor de urgenta generate de inundatii aprobat cu Ordinul Comun al ministrului mediului si padurilor si al ministrului administratiei si internelor nr. 1422/192/2012;</p> <p>11.Constituirea si completarea stocurilor de material si mijloace de interventie in caz de inundatii;</p> <p>12.Incheierea de conventii cu operatorii economici din zona, pentru acordarea sprijinului (cu materiale si mijloace de interventie) in situatii de urgenta;</p> <p>13.Asigurarea afisarii in locuri publice a extraselor din Planul local de aparare impotriva inundatiilor;</p> <p>14.Organizarea periodica de actiuni cetatenesti, pentru constientizarea populatiei asupra masurilor care trebuie intreprinse de fiecare cetatean, inainte, pe timpul si dupa producerea inundatiilor;</p> <p>15.Realizarea si intretinerea corespunzatoare a santurilor si rigolelor de scurgere a apelor pluviale, precum si intretinerea cursurilor de apa de pe raza localitatii, in vederea asigurarii scurgerii apelor mari;</p> <p>16.Interzicerea amplasarii unor noi locuinte in zonele cu risc la inundatii;</p> <p>17.Realizarea periodica a actiunilor de salubritate a cursurilor de apa, realizarea si intretinerea santurilor si rigolelor de scurgere a apei pluviale in localitati;</p> <p>18.Asigurarea atragerii de fonduri pentru realizarea lucrarilor cu rol de aparare impotriva inundatiilor de interes local, inclusiv pentru amenajarea si intretinerea formatiunilor torentiale aflate pe terenuri din domeniul public al administratiei locale;</p> <p>19.Organizarea anuala a exercitiilor de simulare pentru verificarea modului de functionare a fluxului informational la nivelul Comitetului Local pentru Situatii de Urgenta;</p> <p>20.Organizarea cel putin odata la doi ani, a exercitiilor de alarmare publica a populatiei;</p> <p>21.Organizarea exercitiilor de interventii la inundatii.</p>	<p>5.Indepartarea materialului lemnos si a deseurilor din albiile si de pe malurile cursurilor de apa si asigurarea scurgerii apelor pluviale prin santuri si rigole</p> <p>Pe timpul fenomenului COD GALBEN</p> <p>1.Convocarea in sedinta extraordinara a Comitetului Local pentru Situatii de Urgenta, in functie de situatia concreta din teren;</p> <p>2.Desfasurarea actiunilor de limitare a efectelor unor eventuale inundatii, in special din scurgeri de pe versanti sau revarsari ale unor cursuri de apa mici.</p> <p>3.Supravegherea permanenta a cursurilor de apa si a constructiilor hidrotehnice cu rol de aparare impotriva inundatiilor de pe intreg teritoriul unitatii administrative - teritoriale;</p> <p>4.Elaborarea si transmiterea, conform fluxului, a rapoartelor operative privind efectele fenomenelor hidrometeorologice periculoase.</p>	<p>Pe timpul fenomenului COD PORTOCALIU</p> <p>1.Convocarea in sedinta extraordinara a Comitetului Local pentru Situatii de Urgenta, ori de cate ori situatia o impune;</p> <p>2.Supravegherea permanenta a cursurilor de apa si a constructiilor hidrotehnice cu rol de aparare impotriva inundatiilor de pe intreg teritoriul unitatii administrative - teritoriale;</p> <p>3.Luarea masurilor de limitare a efectelor situatiilor de urgenta generate de inundatii;</p> <p>4. Elaborarea si transmiterea, conform fluxului, a rapoartelor operative privind efectele fenomenelor hidrometeorologice periculoase.</p> <p>5.Organizarea/constituirea taberelor de sinistrati;</p> <p>6.Organizarea actiunilor de evacuare a oamenilor, animalelor si bunurilor materiale in afara zonelor potential inundabile;</p> <p>7.Distribuirea ajutoarelor populatiei afectate;</p> <p>8.Realizarea masurilor de evacuare a apei provenite din revarsari, infiltratii si din precipitatii;</p>	<p>Pe timpul fenomenului COD ROSU</p> <p>1.Supravegherea permanenta a cursurilor de apa si a constructiilor hidrotehnice cu rol de aparare impotriva inundatiilor de pe intreg teritoriul unitatii administrative - teritoriale;</p> <p>2.Adoptarea masurilor de limitare a efectelor situatiilor de urgenta generate de inundatii;</p> <p>3.Organizarea/constituirea taberelor de sinistrati;</p> <p>4.Organizarea actiunilor de evacuare a oamenilor, animalelor si bunurilor materiale in afara zonelor potential inundabile;</p> <p>5.Distribuirea ajutoarelor populatiei afectate;</p> <p>6.Identificarea victimelor, sinistratilor si intocmirea situatii cu persoanele disparute;</p> <p>7.Intreprinderea demersurilor pentru acordarea asistentei religioase si inhumarea victimelor;</p> <p>8.Colectarea, transportul si incinerarea animalelor moarte.</p> <p>9.Coordonarea aplicării masurilor sanitare-epidemice necesare prevenirii epidemiiilor;</p> <p>10.Elaborarea si transmiterea, conform fluxului, a rapoartelor operative privind efectele fenomenelor hidrometeorologice periculoase.</p> <p>11. Interzicerea efectuării de brese in diguri pentru evacuarea apei acumulate in incinte fara aprobarea CMCU-MMSC.</p>	<p>avariilor la conductele de apa si gaze).</p> <p>7.Identificarea resurselor materiale si financiare necesare refacerii locuintelor avariate sau distruse.</p> <p>8.Aplicarea masurilor sanitare - epidemice necesare prevenirii epidemiiilor</p>		<p>Curier</p> <p>Responsabilii pentru actionarea mijloacelor de alarmare :</p> <ul style="list-style-type: none"> - Valisarcanu Catalin - Lepadatu Manuel
---	--	---	---	--	--	--

PRESEDINTE COMITET LOCAL PENTRU SITUATII DE URGENTA

PRIMAR,



**LISTA PODURILOR SI PODETELOR
POZITIONATE PE CURSURILE DE APA DE PE
TERITORIUL COMUNEI REGHIU**

Nr.	Pozitionare	Curs Apa	OBSERVATII
	Sat,punct, zona		Stare tehnica Posibilitate tranzit viitura
1	Sindrilari- Miicoveiu	Miicoveiu	Podet -2 tuburi (diametru 1000) Stare buna Nu asigura tranzitul viiturii
2	Reghiu -Scruntaru	Milcov	Pod de lemn Stare proccara
3	Reghiu – Bis.Sf Nicolae	Reghiu + Reghiuor	2 podete tuburi (diametru 1200) stare buna nu asigura tranzitul viiturii
4	Sindrilari- Milcovelu	Milcovelu	Pod beton Asigura tranzitul viituri
5	Sindrilari-Zara Ion	Milcov	Pod beton Asigura tranzitul viituri
6	Valea Milcovului - DN 2M- Mocanu Fanica	Milcov	Pod beton Asigura tranzitul viituri
7	Valea Milcovului – DN 2M - Dobandas Ionel	Milcov	Pod beton Asigura tranzitul viituri
8	Valea Milcovului – DN 2M - Calinoiu Stefan	Milcov	Pod beton Asigura tranzitul viituri
9	Valea Milcovului – DN 2M – Vlaicu Marian	Milcov	Pod beton Asigura tranzitul viituri

VERIFICAT,
PRESEDINTELE COMITETULUI LOCAL
PRIMAR,

MACOVEI RADUTA



INTOCMIT,
SEF.S.V.S.U.

LEPADATU MANUEL

MĂSURI CARE SE IAU LA NIVELUL PRIMĂRIEI ÎN CAZ DE POLUĂRI ACCIDENTALE PE SURSE DE APĂ DE SUPRAFAȚĂ

Conform Ordinului ministrului apelor, pădurilor și protecției mediului, nr.278/1977, a Ordinului ministrului mediului și gospodăririi apelor nr.223/2006 și ale Obiectivelor sistemului de alarmare în caz de poluări accidentale ale apelor din România SAPA-ROM, obligativitatea întocmirii Planurilor de prevenire și combatere a poluărilor accidentale revine folosințelor de apă potențial poluatoare și unităților de gospodărire a apelor. Obligativitatea intervenției în caz de poluare accidentală revine folosințelor de apă potențial poluatoare, unităților de gospodărire a apelor și unităților care au surse de alimentare cu apă din resurse de apă de suprafață.

Consiliile locale au următoarele atribuții:

a) La primirea unei avertizări de la SGA Vrancea că râul care străbate comuna este afectat de poluare, vor fi luate măsuri pentru limitarea pagubelor ce pot fi produse de poluarea apei (împreună cu dispensarul și poliția) și anume:

- să anunțe imediat folosințele din aval care pot fi afectate de poluarea accidentală ;
- de informare a locuitorilor riverani;
- de interdicere a consumului de apă de rău de către localnici și animale;
- de interdicere a scăldatului în sursa de apă;
- de interdicere a consumului de pește în caz că s-a înregistrat mortalitate piscicolă;
- de evacuare a animalelor aflate libere în apropierea sursei de apă poluate.

b) Dacă se constată de către cetățeni că râul este poluat și nu s-a primit avertizare de la SGA Vrancea, primăria se va obliga să anunțe fenomenul la SGA Vrancea, la tel.0237227800 / 0237227899 / 0237221345. Sesizarea va conține informații referitoare la culoare, miros, substanțe sau corpuri plutitoare, mortalitate piscicolă.

c) Dacă sursa de poluare nu este depistată de SGA Vrancea până la momentul observării fenomenului și există suspiciunea că acesta este pe raza comunei, oficialitățile își vor da concursul în vederea identificării poluatorului – persoană fizică sau juridică.

d) Participarea la acțiunile desfășurate sub conducerea SGA Vrancea pentru colectarea, neutralizarea sau distrugerea poluanților.

e) Se va ține seama în permanență legătura cu SGA Vrancea pentru schimb de informații privind evoluția poluării, efectele acesteia, măsurile necesare a fi luate pentru gestionarea eficientă a fenomenului.

Aceste măsuri nu sunt limitative, primăria avînd obligația stabilirii oricăror măsuri menite să elimine orice fel de pagube (pierderi umane sau materiale) cauzate de poluări accidentale.

**STOCUL DE MATERIALE, SCULE, DISPOZITIVE,
UTILAJE ȘI MIJLOACE DE TRANSPORT PENTRU
APĂRARE IMPOTRIVA INUNDAȚIILOR**

						Perioada de plan 2014 - 2017
Nr. ert.	DENUMIREA MATERIALELOR ȘI MIJLOACELOR DE INTERVENȚIE	U.M.	Cantități			De unde se acopera deficitul
			Necesare	Existente	De completat	
1	2	3	4	5	6	7
CAP. A. - MATERIALE DE APĂRARE						
16	Dulapi	m.c.	5	-	5	Agenți economici
21	Saci pentru pământ din cânepă, iută, polietilenă și sfoară pentru legat saci	buc.	2400	-	2400	Agenți economici
22	Funii subțiri pentru asigurarea oamenilor și uneltelor Ø 15-10 mm	kg.	2,5	-	2,5	Agenți economici
25	Folii de polietilenă (cantitatea de folie rezultată din aplicarea normativului se va aproviziona eșalonat, câte 1/5 din necesar)	m.p.	480	-	480	Agenți economici
CAP. B. - CARBURANȚI ȘI LUBRIFIANȚI						
26	Motorină, benzină, lubrifianți, ulei hidraulic și aditivi pentru motorină	litri	100	-	100	Agenți economici
CAP. C. - MIJLOACE DE INTERVENȚIE						
27	Motofierăstrăic (drujbe)	buc.	1	1	-	-
32	Autoturisme de teren cu două diferențiale dotate cu stații de emisie-recepție și alte echipamente specifice	buc.	1	1	-	-
34	Mașini de înșurubat și găurit electrice, cu acumulatori	buc.	1	1	-	-
35	Policoara dreaptă sau unghiulară	buc.	1	1	-	Persoane fizice
37	Butoaie de tablă 200 l pentru utilaje de intervenție	buc.	1	-	1	Persoane fizice
40	Lanterne tubulare mari, lanterne cu acumulatori reincarcabili, felinare electrice 12-24V și alte mijloace de iluminat mobile cu accesorii de rezervă (încărcător acumulatori, baterii de rezervă, becuri, felinare electrice)	buc.	5	-	5	Persoane fizice
41	Găleți sau canistre de 10-20 l și câni pentru apă	buc.	6	15	-	Persoane fizice
44	Cazmale cu cozi	buc.	9	10	-	-
45	Lopeți cu cozi	buc.	9	10	-	-
46	Târânoape cu cozi	buc.	6	5	1	Persoane fizice
47	Sape cu cozi	buc.	6	10	-	-
48	Furci de fier cu cozi	buc.	6	-	6	-
49	Căngi de fier cu cozi	buc.	6	-	6	Persoane fizice
50	Roabe metalice cu roți pe pneuri sau târgi de lemn	buc.	6	1	5	Persoane fizice
55	Barde pentru cioplit și topoare	buc.	6	3	3	-
65	Telefoane mobile	buc.	4	3	1	Persoane fizice
73	Ruleta 20 – 50 m	buc.	1	-	1	Agenți economici

1	2	3	4	5	6	7
CAP. D. - MIJLOACE FIXE DIVERSE						
81	Motopompe cu anexe și 150 ml conductă sau furtun	buc.	1	1	-	-
85	Utilaje terasiere (buldozer, excavator, screper, draglină cu cupă) și piese de schimb aferente	buc.	1	-	1	Agenți economici
87	Autobasculantă pentru transport materiale de intervenție	buc.	1	-	1	Agenți economici
93	Încărcător frontal	buc.	1	1	-	-
101	Grupuri electrogene (portabile) cu anexe pentru iluminat	buc.	1	1	-	-
103	Agregate pentru sudură electrică sau oxiacetilenică și materiale de sudură, truse aferente	buc.	1	1	-	Agenți economici
106	Cizme de cauciuc scurte și lungi	per.	12	5	7	Persoane fizice
107	Mantale de ploaie cu glugă	buc.	12	-	12	Persoane fizice
110	Salopete din doc sau impermeabile	buc.	12	6	6	Persoane fizice
113	Mănuși de protecție	per.	12	-	12	Agenți economici
114	Veste și colaci de salvare	buc.	12	-	12	Agenți economici
115	Pieptare avertizoare (reflectorizante)	buc.	12	-	12	Agenți economici
CAP. E. - MATERIALE ȘI MIJLOACE PENTRU INTERVENȚIE LA GHETURI						
126	Prăjini din lemn de esență tare pentru dirijarea sloiurilor	buc.	3	-	3	Persoane fizice
128	Rânji de fier 2-4 m lungime	buc.	3	-	3	Persoane fizice
132	Scări din lemn 4-6 ml	buc.	4	-	4	Persoane fizice
133	Cordife de salvare și asigurare	buc.	4	-	4	Agenți economici
135	Cuie de diferite mărimi	kg.	5	-	5	Agenți economici
136	Bandă adezivă	role	15	-	15	Agenți economici
137	Bandă izolatoare	role	15	-	15	Agenți economici
138	Sârmă neagră	m.l.	50	-	50	Agenți economici
CAP. F. - MATERIALE ȘI MIJLOACE DE INTERVENȚIE PENTRU COMBATEREA EFECTELOR POLCARILOR ACCIDENTALE						
163	Căngi PSI	buc.	3	2	1	Agenți economici
164	Recipiente PVC 200 litri	buc.	1	-	1	Agenți economici
165	Măști de gaze	buc.	4	-	4	Agenți economici
183	Funie sintetică	m.l.	450	-	450	Agenți economici

INTOCMIT,
Șef SVSU,

LEPĂDATU MANUEL



VERIFICAT,
sing COSTEL ȚECU

ing. PETRU MARIN

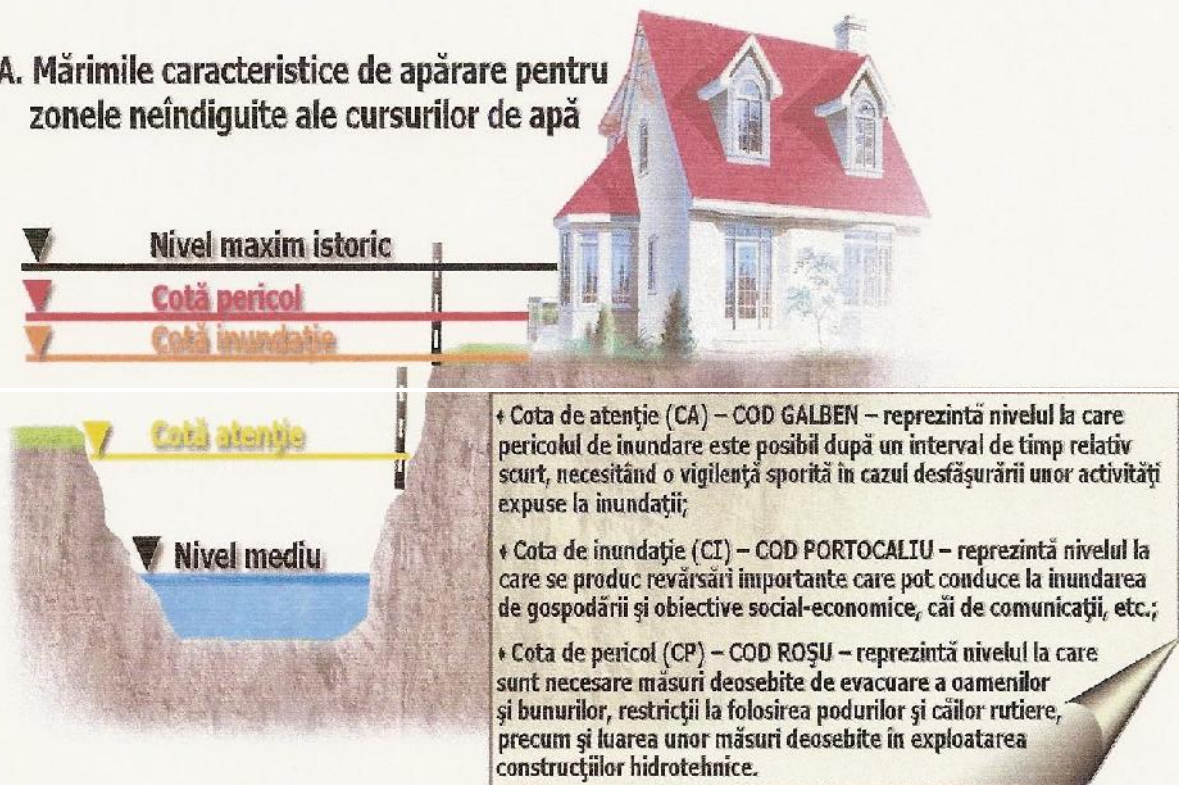



APROBAT,
Președintele C.I.S.U.
PRIMAR,
MACOVEI RĂDUTĂ

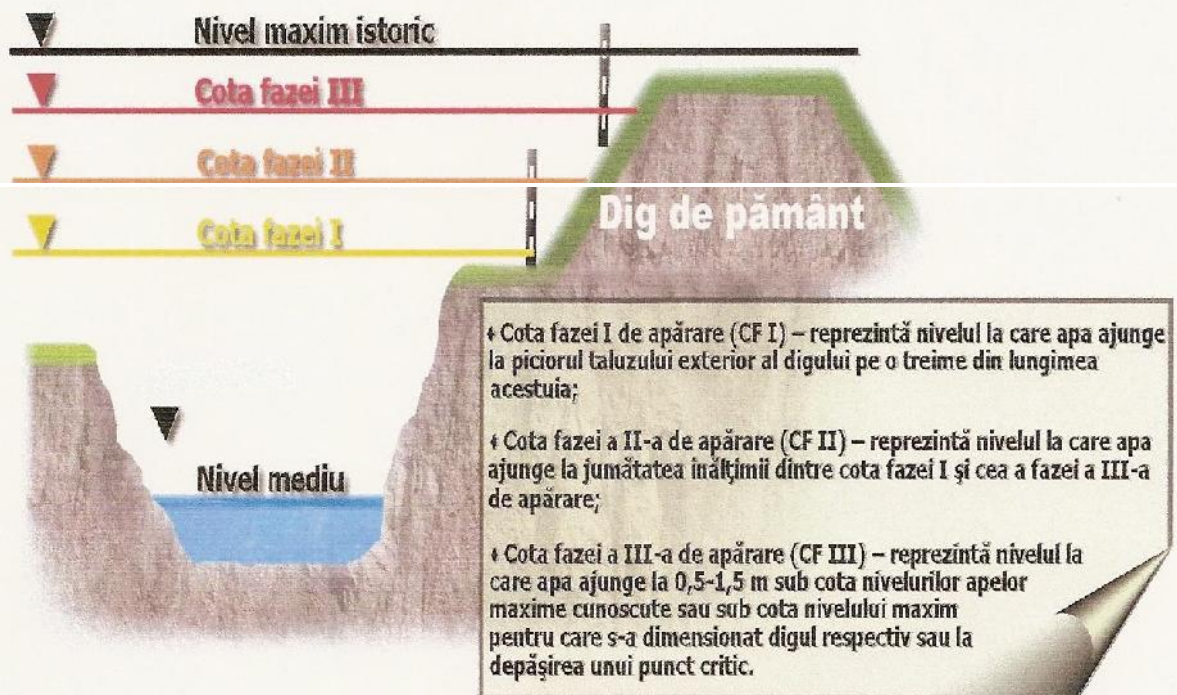


MODUL DE STABILIRE A MĂRIMILOR CARACTERISTICE DE APĂRARE ÎN CAZ DE INUNDAȚII

A. Mărimile caracteristice de apărare pentru zonele neîndiguite ale cursurilor de apă



B. Mărimile caracteristice de apărare pentru zonele îndiguite ale cursurilor de apă



CODIFICAREA ATENȚIONĂRILOR ȘI AVERTIZĂRILOR
CONFORM ORDINULUI COMUN AL M.M.P. nr. 3403/2012 și M.A.I. nr.245/2012

I. Fenomene meteorologice

Atenționările și avertizările meteorologice constau dintr-un mesaj de tip text, însoțit de o hartă la nivel național, cu menționarea regiunilor/ județelor ce urmează să fie posibil afectate, cu precizarea intensității fenomenului pentru fiecare regiune/ județ pe baza codului de culori și a intervalului de prognoză.

a) Fenomene meteorologice ce intră sub incidența codului de culori:

- vânt puternic (cu intensificări);
- ploi importante cantitativ;
- ninsori abundente și polci;
- descărcări electrice frecvente;
- caniculă (valori de temperatură egale sau mai mari de 35⁰ C);
- ger (valori de temperatură sub -10⁰ C).

b) Codul de culori folosit:

- codul **verde** nu indică nici o precauție particulară pentru perioada imediat următoare;

- codul **galben** se va folosi pentru fenomene meteorologice temporar periculoase pentru anumite activități, dar altfel obișnuite pentru perioada respectivă – **corespunde atenționării meteorologice**;

- codul **portocaliu** se aplică acelor fenomene meteorologice prevăzute a fi periculoase cu un grad de intensitate mare – **corespunde avertizării meteorologice**;

- codul **roșu** se aplică acelor fenomene meteorologice prevăzute a fi periculoase cu un grad de intensitate foarte mare și cu efecte dezastruase- **corespunde avertizării meteorologice**.

II. Fenomene hidrologice

Avertizările sau alertele hidrologice constau dintr-un mesaj de tip text, însoțit de o hartă la nivel național cu specificarea arealelor/ sectoarelor de râu ce urmează să fie afectate de creșteri semnificative de niveluri/debite, cu precizarea intensității fenomenului pentru fiecare areal/sector de râu (folosindu-se codul de culori) și a intervalului de prognoză.

Pentru marcarea intensității fenomenului de producere de viituri corespunzător unui areal sau unui sector de râu se vor folosi următoarele coduri de culori:

- codul **galben**: risc de viituri sau creșteri rapide ale nivelului apei neconducând la pagube semnificative, dar care necesită o vigilență sporită în cazul desfășurării unor activități expuse la inundații – **corespunde situației de ATENȚIE**;

- codul **portocaliu**: risc de viituri majore generatoare de revărsări importante care pot conduce la inundarea de gospodării și obiective social-economice – **corespunde situației de INUNDAȚIE**;

- codul **roșu**: risc de viituri majore care necesită măsuri deosebite de evacuare a oamenilor și bunurilor, restricții la folosirea podurilor și căilor rutiere, precum și luarea unor măsuri deosebite în exploatarea construcțiilor hidrotehnice – **corespunde situației de PERICOL**.

MĂRIMI CARACTERISTICE DE APĂRARE

a. Pentru zonele îndiguite ale cursurilor de apă:

- a) cota fazei I de apărare (**COD GALBEN**) - atunci când nivelul apei ajunge la piciorul taluzului exterior al digului pe o treime din lungimea acestuia;
- b) cota fazei a II-a de apărare (**COD PORTOCALIU**) - atunci când nivelul apei ajunge la jumătatea înălțimii dintre cota fazei I și cea a fazei a III-a de apărare;
- c) cota fazei a III-a de apărare (**COD ROȘU**) - atunci când nivelul apei ajunge la 0,5-1,5 m sub cota nivelurilor apelor maxime cunoscute sau sub cota nivelului maxim pentru care s-a dimensionat digul respectiv sau la depășirea unui punct critic.

b. Pentru zonele neîndiguite ale cursurilor de apă, în secțiunile stațiilor hidrometrice:

- a) cota de atenție (**COD GALBEN**) - nivelul la care pericolul de inundare este posibil după un interval de timp relativ scurt, necesitând o vigilență sporită în cazul desfășurării unor activități expuse la inundații;
- b) cota de inundație (**COD PORTOCALIU**) - nivelul la care se produc revărsări importante care pot conduce la inundarea de gospodării și obiective social-economice;
- c) cota de pericol (**COD ROȘU**) - nivelul la care sunt necesare măsuri deosebite de evacuare a oamenilor și bunurilor, restricții la folosirea podurilor și căilor rutiere, precum și luarea unor măsuri deosebite în exploatarea construcțiilor hidrotehnice.

c. Pentru acumulări fazele I, II și III de apărare sunt stabilite în funcție de nivelul apei în lac și debit afluent și se calculează de proiectant în ecartul cuprins între Nivelul Normal de Retenție, denumit în continuare NNR și Cota creastă deversor.

- a) **pragul de atenție** - valorile unora dintre parametrii se apropie sau chiar depășesc domeniul considerat normal, fără ca starea generală de stabilitate a construcției să fie modificată;
- b) **pragul de alertă** - modificări periculoase ale parametrilor de comportare cu evoluția spre forme incipiente de cedare;
- c) **pragul de pericol** - barajul suferă modificări ce pot conduce la avarierea gravă sau la ruperea construcției.










d. În cazul pericolului de inundații prin aglomerarea ghețurilor și revărsarea apelor, se stabilesc următoarele mărimi caracteristice:

- a) **faza I** - atunci când gheața se desprinde și sloiurile curg pe cursul de apă și apar mici îngrămădiri;
- b) **faza a II-a** - atunci când sloiurile de gheață se aglomerează și cresc nivelurile în amonte;
- c) **faza a III-a** - atunci când sloiurile s-au blocat formând zăpoare ce conduc la producerea de pagube prin revărsare în amonte sau prin deplasarea sloiurilor în aval.



CLSU REGHIU LIMITA ZONEI INUNDABILE

sc. 1 : 25 000

-  Inund Vrancea 2005
-  Limita de judet
-  Diguri
-  Rețea hidrografică - traseu actual
-  Nr gospodarii inundate
-  Nr obiective economice inundate
-  Nr hectare teren agricol inundate
-  Nr obiective sociale inundate
-  UAT



0 250 500m

